



SOMOGY MEGYEI KORMÁNYHIVATAL

Ügyiratszám SO/NEF/665- **5** /2017.
Ügyintéző: Szanyi Attiláné
Telefon: 06-82/528-404

Tárgy: Balatonlelle keleti partszakasz
fürdővízprofil felülvizsgálata

Hiv.szám:
Melléklet: 1 db

HATÁROZAT

Somogy Megyei Kormányhivatal (7400 Kaposvár, Fodor tér 1.) hivatalból indított közigazgatási hatósági eljárás keretében a 2011. április 01-én kelt 1109-6/2011. iktatószámú határozattal megállapított Balatonlelle középső partszakasz fürdővízprofilját felülvizsgálta, melynek során a felülvizsgált határozatot visszavonja és Balatonlelle, keleti partszakaszra vonatkozó

fürdővízprofilat az alábbiak szerint állapítja meg.

- 1. A fürdővíz neve:** Keleti partszakasz
- 2. A fürdővíz rövid neve:** Keleti partszakasz
- 3. A fürdővíz azonosító jele:** HUBW-01525; HUBW-01521
- 4. Az ellenőrzési (monitoring) pont elhelyezkedése:** N 46.7954; E 17.7151 (Csöpi közti strand)
- 5. A fürdővíz felügyeletében illetékes hatóságok megnevezése és elérhetősége:**

Somogy Megyei Kormányhivatal Marcali Járási Hivatal Népegészségügyi Osztálya 8700 Marcali, Béke u.21./a

Tel: 06 85/515-382

Fax: 06 85/313-086

e-mail: hivatal@marcali.gov.hu

Katasztrófavédelmi Igazgatóság:

Fejér Megyei Katasztrófavédelmi Igazgatóság 8000 Székesfehérvár, Hosszúsétatér 1.

Tel: 06 22/514-318

Fax: 06 22/512-168

e-mail: fejer.mki@katved.gov.hu

A fürdővízprofil létrehozásában illetve felülvizsgálatában illetékes hatóság:

Somogy Megyei Kormányhivatal Népegészségügyi Főosztály 7400 Kaposvár, Fodor József tér 1.

Tel: 06 82/528-400

Fax: 06 82/319-444

e-mail: nepeu@somogy.gov.hu

- 6. A fürdővíz aktuális osztályozása:** kiváló

- 7. A fürdővíz profil soron következő felülvizsgálata:** csak változás esetén

8. A felülvizsgálat indoka: A fürdővíz előzetesen a kiváló osztályba került besorolásra, ezért a felülvizsgálatot a természetes fürdővizek minőségi követelményeiről, valamint a természetes fürdőhelyek kijelöléséről és üzemeltetéséről szóló 78/2008. (IV. 3.) Kormányrendelet 5. mellékletének 3. pontja értelmében a fürdővíz területén, vagy annak közelében végzett jelentős építési munka indokolta.

9. Tagállam: Magyarország

10. Megye: Somogy

11. Település megnevezése: Balatonlelle

12. A víz földrajzi neve: Balaton (tó)

13. A fürdővíz, továbbá az érintett fürdővíz vízgyűjtő területére eső, esetleges szennyezés forrását képező egyéb felszíni vizek fizikai, földrajzi és hidrológiai jellemzői:

A vízgyűjtőt a Somogyi-dombságra jellemző észak-déli dombvonulatok alkotják.

Balatonlelle a Tetves patak és a Forró árok vízgyűjtő területén található, a két patak völgyének alsó folyása ma is jellegzetes berekterület.

A város felszíni vizeinek közvetlen befogadója a Forró árok, illetve a Nádas tó, és a Tetves patak völgyében a belvízi elvezetést szolgáló "C" és "B" jelű árok. A Forró árok befogadója a Balaton.

A strandok vízminőségére a Balaton partvonalának nagyarányú beépítettsége miatt a települési diffúz szennyeződések is hatással lehetnek.

14. A cianobaktérium és makrofiton szaporodási potenciáljának értékelése: Cianobaktérium előfordulásával számolni kell, makrofitonok (hínár, nád) jellemzően a strandok part menti területén, a fürdésre használt víztéren kívül fordulnak elő.

15. Rövid távú szennyezés veszélyének fennállása esetén: Rövid távú szennyezés kockázatával nem kell számolni.

16. Azon szennyezési okok, szennyezési források meghatározása és értékelése, amelyek a fürdővizekre hatással lehetnek és károsíthatják a fürdőzők egészségét: Nincs

17. Egyéb, a fürdővízprofil megállapítása szempontjából fontos információkat és térképeket jelen határozat 1. számú melléklete tartalmazza.

A természetes fürdővizek minőségi követelményeiről, valamint a természetes fürdőhelyek kijelöléséről és üzemeltetéséről szóló 78/2008. (IV. 3.) Kormányrendelet (továbbiakban: Kr.) 6. § (2) bekezdése alapján a fürdővízprofilokat az 5. mellékletében előírtaknak megfelelően rendszeresen felül kell vizsgálni és frissíteni kell.

Az ügyben a Fejér Megyei Katasztrófavédelmi Igazgatóság (8000 Székesfehérvár, Hosszúsétatér 1.) szakhatóságként járt el, a 35700/7025-1/2017.ált. iktatószámú szakhatósági állásfoglalásában az alábbiakat állapította meg:

„A Somogy Megyei Kormányhivatal Népegészségügyi Főosztálya (7400 Kaposvár, Fodor József tér 1.) által a balatonlelle-i középső partszakasz strandja (Napfény strand), mint természetes fürdővíz vonatkozásában a fürdővízprofil felülvizsgálatára irányuló, hivatalból indított eljárásban

szakhatóságként hozzájárulásomat megadom.

Jelen szakhatósági állásfoglalás más jogszabályi kötelezettség alól nem mentesít.

Jelen szakhatósági állásfoglalás ellen önálló jogorvoslatnak nincs helye, az a határozat, illetve az eljárást megszüntető végzés elleni jogorvoslat keretében támadható meg.”

A Baranya Megyei Katasztrófavédelmi Igazgatóság (7627 Pécs, Engel J. u. 1.) 35200/3411-1/2017.ált. iktatószámú szakhatósági állásfoglalásában megállapította:

„A Somogy Megyei Kormányhivatal Népegészségügyi Főosztály (7400 Kaposvár, Fodor József tér 1.; a továbbiakban: Kormányhivatal) által tárgyi ügyben benyújtott szakhatósági állásfoglalás iránti megkereséseit

átteszi az illetékességgel rendelkező

Fejér Megyei Katasztrófavédelmi Igazgatóságához.

Jelen végzéssel szemben jogorvoslattal az eljárást lezáró érdemi határozat, ennek hiányában az eljárást megszüntető végzés ellen benyújtott fellebbezés keretében lehet élni.”

A határozat annak közlésével egyidejűleg jogerős.

Jelen határozat felülvizsgálata, annak közlésétől számított 30 napon belül, jogszabálysértésre való hivatkozással kérhető a Kaposvári Közigazgatási és Munkaügyi Bíróságtól, a határozatot hozó hatóság elleni kereset indításával.

A keresetet az elsőfokú határozatot hozó Somogy Megyei Kormányhivatalnál (Kaposvár, Fodor József tér 1.) kell benyújtani az eljáró bírósághoz címzetten 3 példányban. Az eljárás illetéke 30.000 Ft, mely illetékfeljegyzési jogot élvez.

INDOKOLÁS

A Kr. 6. § (1) bekezdése értelmében a népegészségügyi feladatkörében eljáró fővárosi és megyei kormányhivatal - hivatalból indított eljárásban - minden fürdővíz profilját megállapítja az 5. mellékletben foglalt előírásoknak megfelelően. Egy fürdővízprofil vonatkozhat egy vagy több összefüggő fürdővízre.

A Kr. 6. § (2) bekezdése alapján a fürdővízprofilokat az 5. mellékletben előírtaknak megfelelően rendszeresen felül kell vizsgálni és frissíteni kell.

Balatonlelle tekintetében a Balatonlelle középső partszakaszra – Napfény strand, Szirom közti strand, Csöpi közti strand - vonatkozóan a 2011. április 01-én kelt, 1109-6/2011. iktatószámú határozattal összevont fürdővízprofil került megállapításra.

Az érintett fürdővíz osztályba sorolása a 2007-2010. évek fürdővíz vizsgálati eredményei alapján kiváló volt, jelenleg a 2014-2016. évi adatok alapján is kiváló.

A Kr. 5. sz. melléklet 3. pontja értelmében, abban az esetben, ha a fürdővíz területén vagy annak közelében jelentős építési munka folyik, vagy az infrastruktúra jelentősen megváltozik, a fürdővíz profilját frissíteni kell a következő fürdési idény kezdete előtt.

A standok vonatkozásában ugyan nem történt változás, a partvonal kialakítása, a kommunális és kereskedelmi infrastruktúra megfelel a 2011. évi állapotnak, azonban időközben elkészült a BL Yacht Club & Apartments, a Napfény strand és a Szirom közti strand közötti területen, mindkét strandtól kb. 1-1 km távolságban, melynek része egy 160 hajó befogadására alkalmas kishajó kikötő is. A csoportösszevonásra vonatkozó követelményeknek (fizikai folytonosság, azonos vízminőség és kockázati tényezők) jelenleg nem felel meg a fürdővíz, ezért szükségessé vált a csoport megbontása. Balatonlelle, HUBW-01525; HUBW-01521 azonosító jelű fürdővízre (Szirom közti strand, Csöpi közti strand) vonatkozó fürdővízprofil a rendelkező részben foglaltak, valamint a határozat elválaszthatatlan részét képező 1. számú melléklet szerint állapítottam meg.

A fővárosi és megyei kormányhivatal, valamint a járási (fővárosi kerületi) hivatal népegészségügyi feladatai ellátásáról, továbbá az egészségügyi államigazgatási szerv kijelöléséről szóló 385/2016. (XII. 2.) Korm. rendelet 16. § (6) bekezdése alapján a Kormány a fürdővízprofil megállapítására, felülvizsgálatára és frissítésére irányuló, valamint a vízminőség romlása esetén lefolytatott eljárásban – a szennyező anyagok kibocsátási határértékeinek megállapítása, a természetes vizek minőségének védelme érdekében a vizek állapota, valamint a lehetséges szennyezések megállapítása kérdésében

– elsőfokú eljárásban a vízvédelmi feladatkörében eljáró megyei katasztrófavédelmi igazgatóságot szakhatóságként jelöli ki.

A Fejér Megyei Katasztrófavédelmi Igazgatóság a rendelkező részben ismertetett szakhatósági állásfoglalását az alábbiakkal indokolta:

„A természetes fürdővizek minőségi követelményeiről, valamint a természetes fürdőhelyek kijelöléséről és üzemeltetéséről szóló 78/2008. (IV. 3.) Korm. rendelet 6. § (2) bekezdése úgy rendelkezik, hogy a fürdővízprofilokat az 5. mellékletben előírtaknak megfelelően rendszeresen felül kell vizsgálni és frissíteni kell.

A fővárosi és megyei kormányhivatal, valamint a járási (fővárosi kerületi) hivatal népegészségügyi feladatai ellátásáról, továbbá az egészségügyi államigazgatási szerv kijelöléséről szóló 385/2016. (XII. 2.) Korm. rendelet 16. § (6) bekezdése szerint a fürdővízprofil megállapítására, felülvizsgálatára és frissítésére irányuló, valamint a vízminőség romlása esetén lefolytatott eljárásban – a szennyező anyagok kibocsátási határértékeinek megállapítása, a természetes vizek minőségének védelme érdekében a vizek állapota, valamint a lehetséges szennyezések megállapítása kérdésében – elsőfokú eljárásban a vízvédelmi feladatkörében eljáró megyei katasztrófavédelmi igazgatóságot szakhatóságként jelöli ki.

A rendelkezésemre álló adatok alapján megállapítható, hogy jelentős szennyező a strand közelében nem ismert. A strand vízminőségére szennyező forrás nem gyakorol kedvezőtlen hatást. Jelen szakhatósági állásfoglalásban kibocsátási határérték megállapítása nem indokolt.

A felülvizsgált fürdővízprofil megállapítása ellen vízgazdálkodási és vízvédelmi szempontból nem emelek kifogást, szakhatósági hozzájárulásomat megadtam.

A szakhatósági állásfoglalás elleni önálló fellebbezés lehetőségét a Ket. 44. § (9) bekezdése zárja ki.

Az Igazgatóság szakhatósági hatáskörét a vízügyi igazgatási és a vízügyi, valamint a vízvédelmi hatósági feladatokat ellátó szervek kijelöléséről szóló 223/2014. (IX.4.) Korm. rendelet (a továbbiakban: Korm. rendelet) 10. § (1) bekezdés 4. pontja és a fővárosi és megyei kormányhivatal, valamint a járási (fővárosi kerületi) hivatal népegészségügyi feladatai ellátásáról, továbbá az egészségügyi államigazgatási szerv kijelöléséről szóló 385/2016. (XII. 2.) Korm. rendelet 16. § (6) bekezdése, illetékességét a Korm. rendelet 10. § (2) bekezdés és 2. melléklet 4. pontja állapítja meg.

Felhívom az eljáró hatóság figyelmét, hogy a Ket. 72. § (1) bekezdés ed) pontja értelmében a határozat indokolásának tartalmaznia kell a szakhatósági állásfoglalás indokolását.”

A Baranya Megyei Katasztrófavédelmi Igazgatóság a rendelkező részben ismertetett szakhatósági állásfoglalását az alábbiakkal indokolta:

„Az Igazgatóság a vízügyi igazgatási és a vízügyi, valamint a vízvédelmi hatósági feladatokat ellátó szervek kijelöléséről szóló 223/2014. (IX.4.) Korm. rendelet (a továbbiakban: Korm. rendelet) 10. § (2) bekezdése, valamint a 2. számú melléklet 5. pont b) alpontja alapján a Baranya Megyei Katasztrófavédelmi Igazgatóság Somogy megyei illetékességére vonatkozóan megállapította illetékessége hiányát, és a beérkezett végzéseket a közigazgatási hatósági eljárás és szolgáltatás általános szabályairól szóló 2004. évi CXL. törvény (a továbbiakban: Ket.) 22. § (2) bekezdése, valamint a Korm. rendelet 2. számú melléklet 4. pont d) alpontja alapján a Fejér Megyei Katasztrófavédelmi Igazgatósághoz, mint az eljárásra hatáskörrel rendelkező, illetékes szervhez további intézkedés céljából átteszi, melyről az ügyfelet egyidejűleg értesíti.

Az Igazgatóság hatáskörét a vízgazdálkodásról szóló 1995. évi LVII. törvény 28. § (1) bekezdése, a Korm. rendelet 10. § (1) bekezdése és a vízgazdálkodási hatósági jogkör gyakorlásáról szóló 72/1996. (V.22.) Korm. rendelet 1. § (1) bekezdése, illetékességét a Korm. rendelet 10. § (2) bekezdése, valamint a 2. számú melléklet 5. pont b) alpontja állapítja meg.

Jelen végzés a Ket. 22. § (2) bekezdésén, a 71. §-án és a 72. § (2) bekezdésén alapul.

A végzés elleni önálló fellebbezés lehetőségét a Ket. 98. § (2) bekezdése zárja ki, a végzés csak az eljárást lezáró határozat, ennek hiányában az eljárást megszüntető végzés elleni fellebbezésben támadható meg.”

A fellebbezési jogot a Ket. 100. § (1) e) pontja alapján zártam ki. Bírósági felülvizsgálatnak a Ket. 100. § (2) bekezdése alapján van helye. A keresetet a polgári perrendtartásról szóló 1952. évi III. törvény (továbbiakban: Pp.) 330. § (2)-(3) bekezdései értelmében az elsőfokú határozatot hozó hatóságnál kell benyújtani. A benyújtási határidőről a Pp. 331.§ (1) bekezdése rendelkezik.

A közigazgatási határozat bírósági felülvizsgálata iránti eljárás illetékét az illetékekről szóló 1990. évi XCIII. törvény (továbbiakban: Itv.) 43. § (3) bekezdése határozza meg. Az illetékfeljegyzési jogról az Itv. 62. § (1) bekezdés h) pontja rendelkezik.

Döntésemet a hivatkozott jogszabály hely(ek) alapján hoztam.

Határozatomat az egészségügyi hatósági és igazgatási tevékenységről szóló 1991. évi XI. törvény 4. § (1) bekezdés b) pontjában és 11. § (2) bekezdés a) pontjában, továbbá a fővárosi és megyei kormányhivatal, valamint a járási (fővárosi kerületi) hivatal népegészségügyi feladatai ellátásáról, továbbá az egészségügyi államigazgatási szerv kijelöléséről szóló 385/2016. (XII. 2.) Korm. rendelet 2. § (1) b) pontja, valamint a természetes fürdővizek minőségi követelményeiről, valamint a természetes fürdőhelyek kijelöléséről és üzemeltetéséről szóló 78/2008. (IV. 3.) Kormányrendelet (továbbiakban: Kr.) 6. § (2) bekezdésében megállapított hatáskörömben hoztam meg.

Illetékességemet a fővárosi és megyei kormányhivatalokról, valamint a járási (fővárosi kerületi) hivatalokról szóló 66/2015.(III.30.) Korm. rendelet 2. § (1) bekezdése állapította meg.

A határozat a Ket. 73/A. (1) bekezdés c) pontja értelmében a közléssel válik jogerőssé.

Kaposvár, 2017. június 13.

Dr. Neszményi Zsolt

kormány megbízott nevében és megbízásában



Dr. Fadgyas Erzsébet
megyei tisztifőorvos
főosztályvezető

Értesítést kap:

1. Balatonlelle Város Önkormányzata 8638 Balatonlelle, Petőfi u.2. (TÉRTIVEVÉNNYEL!)
2. Fejér Megyei Katasztrófavédelmi Igazgatóság 8000 Székesfehérvár, Hosszúsétatér 1. (hivatali kapun keresztül)
3. Somogy Megyei Kormányhivatal 8700 Marcali, Petőfi u.14.
4. Irattár

SO/NEF/665-5/2017. ügyiratszámú határozat 1. számú melléklete

(Balatonlelle keleti partszakasz)

Balatonlelle

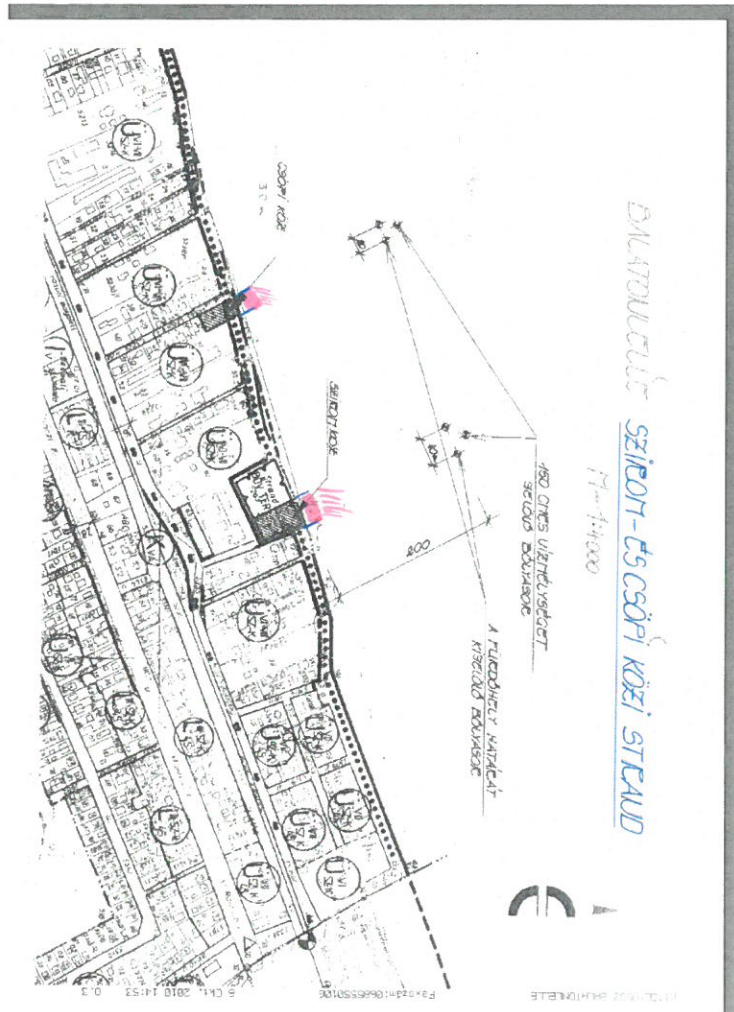


Országon belüli elhelyezkedés:

Balatonlelle a Balaton déli partjának egyik kedvelt fürdővárosa. Kelet - nyugati irányból az M7 autópályán, vagy a 7-es számú főúton, délről Kaposvár felől a 67-es úton közelíthető meg. Távolsága Kaposvártól 49 km, Budapesttől 130 km.



Szirom közti strand



A strand mederfenék jellemzése: Végig homokos aljzatú.

A strandhoz tartozó partszakasz talaja: Fűves, a parton két kis öblöt alakítottak ki.

A víz elérhetősége: Mindkét öblől lassan mélyül, de egy lépcső is segíti a vízbe jutást.

A strand hossza: 30 méter.

A strand vízmélység-profilja: Sekély, lassan mélyülő, 20 cm-ről induló vízmélység.

A fürdőzők maximális száma: 200 fő.

Kommunális infrastruktúra: A strand megfelelő infrastruktúra ellátottsággal rendelkezik. A vendégek számára elegendő számú szociális helyiség biztosított (mosdó, öltöző, WC, zuhany). A strand területe karbantartott, gondozott. A szemétyűjtéshez megfelelő számú edény áll rendelkezésre.

Kereskedelmi infrastruktúra: A strand bejáratánál egy büfé üzemel.

Kiegészítő rekreációs infrastruktúra: Játsszótéren hinta és homokozó biztosított.

Állatokat a strand területére bevinni tilos.

Strand fénykép felvételei:





Csőpi közti strand

A strand mederfenék jellemzése: Végig homokos aljzatú.

A strandhoz tartozó partszakasz talaja: A terület füvesített, parti rész betonozott, kövezett.

A víz elérhetősége: Vaslépcsőn lehet a Balatonba jutni.

A strand hossza: 40 méter.

A strand vízmélység-profilja: Sekély lassan mélyülő, 30 cm-ről induló vízmélység.

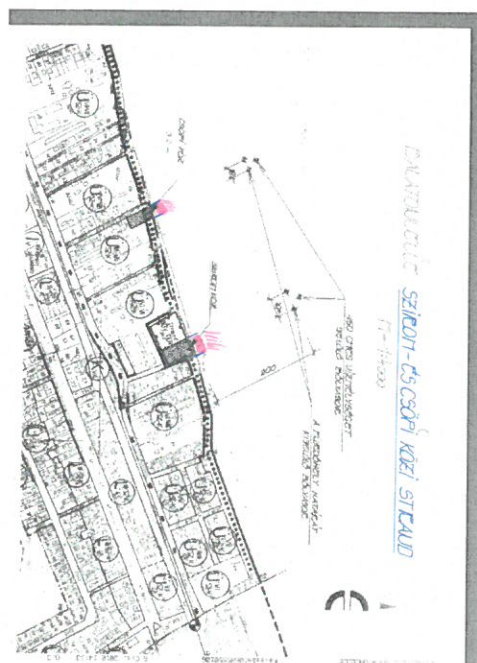

A fürdőzők maximális száma: 180 fő.

Kommunális infrastruktúra: A strand infrastruktúrája megfelelő. A vendégek számára elegendő számú szociális helyiség biztosított (öltözési lehetőség, WC kézmosóval, zuhany). A strand területe karbantartott, gondozott. A szemétyűjtéshez megfelelő számú edény áll rendelkezésre.

Kereskedelmi infrastruktúra: -

Kiegészítő rekreációs infrastruktúra: A strandon egy homokozó biztosított.

Állatokat a strand területére bevinni tilos.



Strand fénykép felvételei:

A cianobaktérium: vízvirágzás idején fürdőzők körében bőr- és/vagy szemirritáció, vagy szénanáthaszerű tünetek is előfordulhatnak, amelyek azonban nem függenek össze a toxintartalommal, hanem inkább a cianobaktériumok kocsonyás burkában megtelepedő heterotróf baktériumok jelenlétének köszönhető. Ugyanakkor a cianobaktériumok koncentrálnálhatnak a fürdőhely part közelében, ahol főleg kis gyermekek (pl. 15 kg) játszanak, és a toxintartalom elérheti a napi elviselhető felvétel határértékét. A cianobaktériumok tápanyagigényére vonatkozóan elmondhatjuk, hogy több cianobaktérium faj képes a levegő nitrogénjét megkötni emiatt a szaporodásukat limitáló tápanyag többnyire a foszfor. Ugyanakkor sok cianobaktérium faj nem képes a levegő nitrogénjének megkötésére, tehát tömeges elszaporodásukhoz vízben oldott nitrogénforrásra is szükségük van, bár igényük alulmarad a pl. zöldalgákhoz képest. Így a leggyakrabban előforduló *Microcystis aeruginosa* faj sem képes nitrogén fixációra, ráadásul ez a faj képes a legtoxikusabb toxint, a microcisztint termelni. A cianobaktériumok által előidézett vízvirágzás néhány órától több napon keresztül vagy még tovább is megmaradhat, az időjárástól függően, egy szélvihar hirtelen eltünteti, vagy a hosszan tartó nyugodt meleg időjárás fenntartja a vízvirágzást.

Vízgyűjtő terület

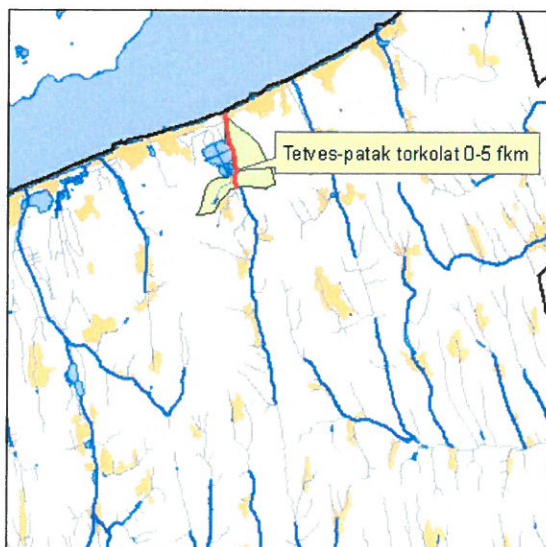
A Balaton vízgyűjtő területe 5 775 km². A Balaton vízgyűjtő területén húzódik a Balaton-felvidéki Nemzeti Park, valamint az Őrségi Nemzeti Park kisebbik része, és néhány nagy kiterjedésű Tájvédelmi Körzet is (pl. a Boronka-melléki TT).

A Zala folyó mente és Balaton területe a Natura 2000 hálózat része. A Kis-Balaton ezen kívül szerepel a Nemzetközi Vadvizek jegyzékén (Ramsari terület). A láptalajok részaránya ugyan nem jelentős, mégis fontos talajtípusunk a vízgyűjtőn, mert országosan is kevés helyen fordul elő, itt - elsősorban a Kis-Balatonnál - viszont nagyobb összefüggő területeket borít.

A terület az átlagosnál nagyobb geotermikus gradiens következtében igen gazdag hévizekben.

A Balaton fő táplálója a Zala, a fölös vizeket a Sió vezeti le a Dunába. A Balaton vízszintjét mesterségesen szabályozzák. A Balaton partvonalának hossza 235,6 km, ebből természetes part 128,1 km, partvédművel bevédett 107,5 km. Az egy szinten tartott vízszint csak a fürdőzési igényeknek megfelelő, ezzel szemben a tó élővilága egy, a természet évszakos változásaihoz igazodó, változó vízszintet igényelne. A szabályozás a Siófoki leeresztő zsilippel történik.

Közvetlen vízgyűjtő terület térkép:



Vízgyűjtő-kerület azonosítója: HU1000

Vízgyűjtő-kerület neve: DANUBE

Részvízgyűjtő-kerület azonosítója: HUAEP178

Részvízgyűjtő-kerület neve: Balaton

A víztest azonosítója: AIH049

A víztest neve: Balaton

Nemzeti víz-azonosító:*

Nemzeti víz-megnevezés:*

A víztest tipológiai leírása: állóvíz

A víz hőmérséklete: A tó sekély vizű, 24-27°C-os a vízhőmérséklet. Ha a tó befagy a jég 20-30, de akár 60 cm-re is meghízhat.

A Tetves patak vízgyűjtő területe

