



SOMOGY MEGYEI KORMÁNYHIVATAL

NEPEGESZSEGUGYI SZAKIGAZGATASI SZERV

Iktatószám: 879-4/2011.
Tárgy: Lengyeltóti Kék tó
fürdővízprofil
megállapítása
Előadó: Szanyi Attiláné
Hivatkozási szám:
Melléklet: 1 db

HATÁROZAT

Somogy Megyei Kormányhivatal Népegészségügyi Szakigazgatási Szerve (7400 Kaposvár, Fodor tér 1.) a fürdővízprofil megállapítására irányuló hivatalból indított eljárásában Lengyeltóti településen, a Kék tóban található strand

fürdővíz profilját az alábbiak szerint állapítja meg:

1. A fürdővíz neve: Lengyeltóti Kék-tó Üdülőfalu

2. A fürdővíz rövid neve: Kék-tó

A3. fürdővíz azonosító jele: HUBW-01563

4. Az ellenőrzési (monitoring) pont elhelyezkedése: N 464028 E 173940

5. A fürdővíz felügyeletében illetékes hatóságok megnevezése és elérhetősége:

Somogy Megyei Kormányhivatal Népegészségügyi Szakigazgatási Szerv Marcali, Fonyódi, Lengyeltóti, Kistérségi Népegészségügyi Intézete 8700 Marcali, Béke u.21./a

Tel: 06 85 515-382

Fax: 06 85 313-086

e-mail: titkarsag.marcali@ddr.antsz.hu

Környezetvédelmi hatóság:

Dél-dunántúli Környezetvédelmi Természetvédelmi és Vízügyi Felügyelőség (DDT KTVF)
7621 Pécs, Papnövelde u. 13.

Tel.:72 567-100

Fax: 72 567-103

e-mail: deldunantuli@zoldhatosag.hu

A fürdővízprofil létrehozásában illetve felülvizsgálatában illetékes hatóság:

Somogy Megyei Kormányhivatal Népegészségügyi Szakigazgatási Szerv 7400 Kaposvár, Fodor József tér 1.

Tel: 06 82 528-400

Fax: 06 82 319-444

e-mail: titkarsag@ddr.antsz.hu

6. A fürdővíz aktuális osztályozása: kiváló

7. A fürdővíz profil során következő felülvizsgálata: csak változás esetén

8. A felülvizsgálat indoka: A 78/2008 (IV.3.) Kormányrendelet 5. mellékletének 2. és 3. pontja szerint a fürdővíz előzetesen a **kiváló osztályba** került besorolásra, ezért a felülvizsgálat időpontja a vízminőség függvénye.

9. Tagállam: Magyarország

10. Megye: Somogy

11. Település megnevezése: Lengyeltóti

12. A víz földrajzi neve: Kék-tó

13. A fürdővíz, továbbá az érintett fürdővíz vízgyűjtő területére eső, esetleges szennyezés forrását képező egyéb felszíni vizek fizikai, földrajzi és hidrológiai jellemzői:

A Kék-tó a Pogányvölgyi-vízfolyás (Keleti-Bozót-csatorna) vízgyűjtő területén található. A tóval közvetlen kapcsolata a vízgyűjtő vizeinek nincs.

Víz kivétel, vízátvezetés: A Kék-tóból nem történik.

Szennyvízbevezetés nincs.

14. A cianobaktérium és makrofiton szaporodási potenciáljának értékelése:

Cianobaktérium és makrofiton szaporodás előfordulásával számolni kell.

A cianobaktérium vízvirágzás idején fürdőzők körében bőr- és/vagy szemirritáció vagy szénanáthaszerű tünetek is előfordulhatnak, amelyek azonban nem függenek össze a toxintartalommal, hanem inkább a cianobaktériumok kocsonyás burkában megtelepedő heterotróf baktériumok jelenlétének köszönhető. Ugyanakkor a cianobaktériumok koncentrálnak a fürdőhely part közelében, ahol főleg kis gyermekek (pl 15 kg) játszanak, és a toxintartalom elérheti a napi elviselhető felvétel határértékét.

Több cianobaktérium faj képes a levegő nitrogénjét megkötni emiatt a szaporodásukat limitáló tápanyag többnyire a foszfor. Ugyanakkor sok cianobaktérium faj nem képes a levegő nitrogénjének megkötésére, tehát tömeges elszaporodásukhoz vízben oldott nitrogén forrásra is szükségük van, bár igényük alulmarad a pl. zöldalgákhoz képest. A leggyakrabban előforduló *Microcystis aeruginosa* faj sem képes nitrogén fixációra, ráadásul ez a faj képes a legtoxikusabb toxint, a microcisztint termelni. A cianobaktériumok által előidézett vízvirágzás néhány órától több napon keresztül vagy még tovább is

megmaradhat, az időjárástól függően (egy szélvihar hirtelen eltünteti, vagy a hosszan tartó nyugodt meleg időjárás fenntartja a vízvirágzást).

15. Rövid távú szennyezés veszélyének fennállása esetén:

Rövid távú szennyezés kockázatával nem kell számolni.

16. Azon szennyezési okok, szennyezési források meghatározása és értékelése, amelyek a fürdővizekre hatással lehetnek és károsíthatják a fürdőzők egészségét: nincs.

Egyéb a fürdővízprofil megállapítása szempontjából fontos információkat és térképeket jelen határozat 1. számú melléklete tartalmazza.

A fürdővízprofilokat a Korm. rendelet 5. mellékletében előírtaknak megfelelően rendszeresen felül kell vizsgálni és frissíteni kell.

Az ügyben a Dél-dunántúli Környezetvédelmi, Természetvédelmi és Vízügyi Felügyelőség 7621 Pécs, Papnövelde u. 13., szakhatóságként járt el, és a 2409-2/2011. iktatószámú szakhatósági állásfoglalásában az alábbiakat állapította meg:

Lengyeltóti Kék-tó kijelölt fürdőhely fürdővízprofil megállapításához hozzájárulunk.

Döntésem ellen a kézhezvételtől számított 15 napon belül az Országos Tisztifőorvosi Hivatalhoz címzett, de Somogy Megyei Kormányhivatal Népegészségügyi Szakigazgatási Szervéhez kettő példányban benyújtandó 5000 Ft-os illetékbélyeggel ellátott fellebbezéssel élhet.

INDOKOLÁS

A Somogy Megyei Kormányhivatal Népegészségügyi Szakigazgatási Szerv 2011. február 8-án hivatalból eljárást indított a Lengyeltóti Kék-tó kijelölt fürdőhely fürdővíz profiljának megállapítása érdekében.

A természetes fürdővizek minőségi követelményeiről, valamint a természetes fürdőhelyek kijelöléséről és üzemeltetéséről 78/2008. (IV. 3.) Korm. rendelet (a továbbiakban: Korm. rendelet) 6. § (1) és (2) bekezdése értelmében a fővárosi és megyei kormányhivatal népegészségügyi szakigazgatási szerve (a továbbiakban: megyei népegészségügyi szakigazgatási szerv) – hivatalból indított eljárásban – minden fürdővíz profilját megállapítja az 5. mellékletben foglalt előírásoknak megfelelően. Egy fürdővízprofil vonatkozhat egy vagy több összefüggő fürdővízre. A fürdővízprofilokat az 5. mellékletben előírtaknak megfelelően rendszeresen felül kell vizsgálni és frissíteni kell.

A Korm. rendelet 5. számú mellékletének 2. pontjában foglaltak szerint, ha a fürdővíz osztályozása „jó”, „tűrhető” vagy „kifogásolt”, a fürdővíz profilját rendszeresen felül kell vizsgálni, és ki kell értékelni, hogy az 1. pontban felsorolt szempontok közül megváltozott-e valamelyik. Szükség esetén ezt frissíteni kell. A felülvizsgálat tárgyát és gyakoriságát a szennyezés természete és súlyossága alapján kell meghatározni.

Ezek tartalmának és gyakoriságának legalább az alábbi táblázatban meghatározottaknak kell megfelelnie.

A fürdővizek osztályozása	„Jó”	„Tűrhető”	„Kifogásolt”
Felülvizsgálatokat kell tartani legalább	4 évente	3 évente	2 évente

Abban az esetben, ha a fürdővizet előzetesen a „Kiváló” osztályba sorolták, a fürdővíz profilját csak akkor kell felülvizsgálni, és ha szükséges, frissíteni, ha az osztályozás „jó”, „tűrhető” vagy „kifogásolt” minősítésre változik. A felülvizsgálatnak le kell fednie a Korm. rendelet 5. melléklet 1. pontban említett összes szempontot.

Abban az esetben, ha a fürdővíz területén vagy annak közelében jelentős építési munka folyik, vagy az infrastruktúra jelentősen megváltozik, a fürdővíz profilját frissíteni kell a következő fürdési idény kezdete előtt.

A fürdővíz 2010. évi osztályba sorolása a 2007-2010. évek fürdővíz vizsgálati eredményei alapján történt.

Hatóságom a közigazgatási hatósági eljárás és szolgáltatás általános szabályairól szóló 2004. évi CXL. törvény (a továbbiakban: Ket.) 44. § (1) és (2) bekezdéseiben foglaltakra figyelemmel megkereste az Állami Népegészségügyi és Tisztiorvosi Szolgálatról, a népegészségügyi szakigazgatási feladatok ellátásáról, valamint a gyógyszerészeti államigazgatási szerv kijelöléséről szóló 323/2010. (XII.27.) Korm. rendelet 23. § (3) bekezdése alapján a Dél- dunántúli Környezetvédelmi, Természetvédelmi és Vízügyi Felügyelőséget, mint az ügyben érintett szakhatóságot.

A Dél- dunántúli Környezetvédelmi, Természetvédelmi és Vízügyi Felügyelőség a rendelkező részben ismertetett szakhatósági állásfoglalását az alábbiakkal indokolta:

A hatáskörünkbe tartozó kérdéseket megvizsgálva megállapítottuk, hogy a fürdővízprofil megállapítására irányuló eljárás Felügyelőségünk részéről – az általános jogszabályi előírások (pld. A környezet védelmének általános szabályairól szóló 1995. évi LIII. tv. 6. §) betartása mellett - nem kifogásolt, ezért ahhoz a szakhatósági hozzájárulásunkat megadtuk.

Szakhatósági állásfoglalásunkat az Állami Népegészségügyi és Tisztiorvosi Szolgálatról, a népegészségügyi szakigazgatási feladatok ellátásáról, valamint a gyógyszerészeti államigazgatási szerv kijelöléséről szóló 323/2010. (XII.27.) Korm. r. 23. § (3) bekezdés szerinti hatáskörünkben adtuk.

A Dél-dunántúli Környezetvédelmi, Természetvédelmi és Vízügyi Felügyelőség tárgyi ügyben, mint joghatósággal rendelkező magyar hatóság a közigazgatási hatósági eljárás és szolgáltatás általános szabályairól szóló 2004. évi CXL. Törvény 18. § (1) bekezdése, szakhatóságként a környezetvédelmi, természetvédelmi és vízügyi hatósági és igazgatási feladatokat ellátó szervek kijelöléséről szóló 347/2006. (XII.23.) Kormányrendelet 28/A. § alapján járt el.

A Felügyelőség illetékességi területéről a Kormányrendelet 1. számú melléklet IV. 4. pontja rendelkezik.

Fentiek alapján a rendelkező részben foglaltak szerint állapítottam meg a Lengyeltóti Kék-tó kijelölt fürdőhely fürdővíz profilját, és a következő felülvizsgálat esedékességének időpontját.

Határozatomat a hivatkozott jogszabályhelyek alapján, a 323/2010.(XII.27.) Kormányrendelet 10.§ (1) b) pontjában, illetve a természetes fürdővizek minőségi követelményeiről, valamint a természetes fürdőhelyek kijelöléséről és üzemeltetéséről 78/2008. (IV. 3.) Korm. rendelet 6. (1) bekezdésében biztosított hatáskörömben és a fővárosi és megyei kormányhivatalokról szóló 288/2010. (XII.21.) Korm. rendelet 1. § (1) bekezdése, valamint az Állami Népegészségügyi és Tisztiorvosi Szolgálatról, a népegészségügyi szakigazgatási feladatok ellátásáról, valamint a gyógyszerészeti államigazgatási szerv

kijelöléséről szóló 323/2010. (XII.27.) Korm. rendelet 4. § (2) bekezdése szerinti illetékességgel eljárva hoztam meg.

A fellebbezés lehetőségéről a Ket. 98. § (1) bekezdése, valamint a 99. § (1) bekezdése alapján adtam tájékoztatást. A jogorvoslati díj mértékét az illetékekről szóló 1990. évi XCIII. törvény 29 §. (2) bekezdése alapján állapítottam meg.

Kaposvár, 2011.február 28.

Dr. Schäffer Károly
megyei tiszti főorvos
szakigazgatási szerv vezetője
nevében és megbízásából kiadmányozza

Dr. Jankovics Judit
közegészségügyi osztályvezető

Értesítést kap:

1. Lengyeltóti Város Önkormányzata 8693 Lengyeltóti, Zrínyi u. 2.
2. Dél-dunántúli Környezetvédelmi, Természetvédelmi és Vízügyi Felügyelőség
7621 Pécs, Papnövelde u. 13
3. Irattár

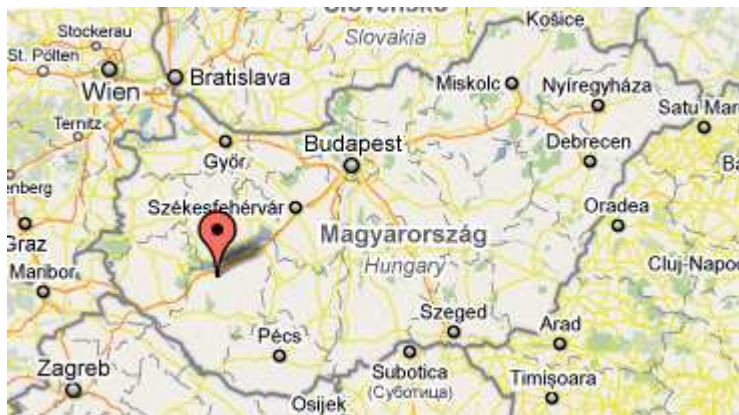
1. számú melléklet

A víz földrajzi neve: Kék - tó

Országon belüli elhelyezkedés:

A Kék-tó Üdülőfalu a Balatontól 14 km-re délre, Pogány völgyében található, Lengyeltótiban, ahol a balatoni borvidéket már felváltja Somogy erdős dombsága.

A szállodából és kempingből álló üdülőfalu 25 hektáros parkosított területen, háborítatlan erdei környezetben, egy fürdő- és egy horgászpartján fekszik. A terület és környezete sajátosságaiból fakadóan itt mindenki számára garantáltan nyugodt, csendes nyaralási lehetőséget kínálunk, az aktív pihenés számos lehetőségével.

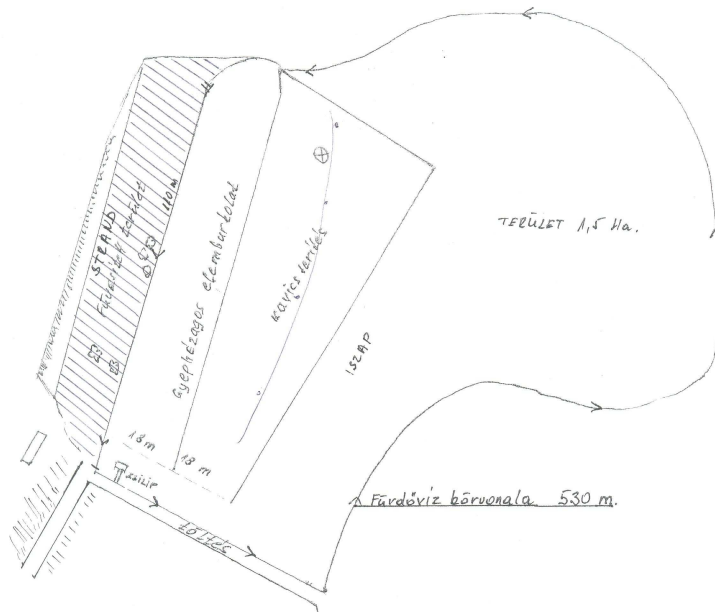


Az fürdővíz légi fényképe



A fürdővíz térképe: Térkép vázlat a fürdővíz körvonalainak és a monitoring pontnak megjelölése.

KÉK-TÓ ÜDÜLŐFALU KFT STRAND VÁZLAT



STRAND PARTVONAL HOSZSA 110 m.
Hétvége max vendégkám: 84 fő.
⊕ Mintavételi pont

Lengyelkötő, 2010. 10. 11.

KÉK-TÓ ÜDÜLŐFALU KFT
5693 Lengyelkötő
Adószám: 13427836-2-14
B.sz.: 11600106-60000000-15979266
Cg.: 14-09-306291

Palut Gy
ügyvezető

A strand mederfenék jellemzése: Végig homokos aljzatú.

A strandhoz tartozó partszakasz talaja: pázsittal borított.

A víz elérhetősége lefutós partvonalú.

A strand hossza: 110 m

Strand fénykép felvételei:







A strand vízmélység-profilja: sekély lassan mélyülő.

Kommunális infrastruktúra: A kemping mind a lakókocsival, mind a sátorral érkezők számára megfelelő elhelyezést kínál. Hideg-melegvizes fürdőblokk, főzési és mosogatási lehetőség, hűtőrekesz, áramvételi lehetőség, társalgó, tűzrakóhely és játszótér szolgálja a kempingezők kényelmét. Az üdülőfalu egyéb területeivel és szolgáltatásaival egyetemben alkalmas erdei és cserkész táborok, valamint természetjáró és motoros találkozók megrendezésére. A szállodában 14 db normál kétágyas és 23 db négyszemélyes - 2 főágygal és kihúzható heverővel ellátott - szoba található, melyek mindegyike fürdőszoba, WC-vel, hűtőszekrényel, televízióval felszerelt. Valamennyi szinten a tóra néző homlokzaton teraszos társalgó helyezkedik el, melyek egyike gyermekjátszónak lett kialakítva.

Kereskedelmi infrastruktúra: Az étterme házias konyhájáról nevezetes. Minibár szolgáltatás igényelhető.

Kiegészítő rekreációs infrastruktúra: A bárban, ill. a játékteremben csocsó és biliárdasztal is igénybe vehető.

Az óriáscsúszdával, vízibiciklikkel, csónakokkal, homokozóval és játszótérrel felszerelt fürdőtavat a saját erdeikben fakadó csermelyek látják el kifogástalan minőségű, mindig friss forrásvízzel. A domboktól ölelt strand szélvédettségé miatt még a hűvösebb napokon is kedvelt fürdőhelynek számít.

Maga a szálloda a horgászto fölé emelkedik, ami páratlan látványt nyújt a teraszokon napozó, étkező vagy poharazgató vendégeknek. A tavon napi- vagy hetijegy váltása ellenében az országos horgászrendnek megfelelő szabályok szerint lehet horgászni.

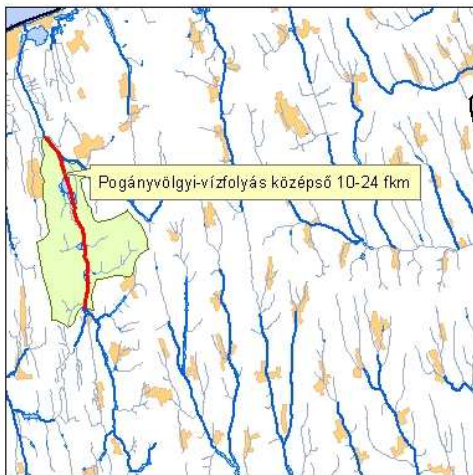
A tavakat körülvevő erdők ösvényein kiadós sétákat tehetnek, vagy kocoghatnak a természet szerelmesei. Található itt kiépített futóút és erdei tornapálya, valamint a különböző, helyben fellelhető élőhelyek állatvilágát bemutató tanösvény. A tanösvény szemléltető eszközei által közvetített információk mellett kicsiny vadaskertben a hazánkban élő nagyvadak élő

mivoltukban, testközelből is megismerhetőek, valamint mód nyílik őshonos magyar háziállatokkal való találkozásra is. A "katlan", egy szűk völgynyúlvány végén kiszélesedő terebélyes tisztás kitűnő színhelyül szolgálhat könnyűzenei koncertek és egyéb színpadi előadások, majálisok, gyermekprogramok vagy akár nagyobb baráti összejövetelek számára. A már felsorolt sportolási lehetőségeken túl asztalitenisszel, röplabda és tollaslabda pályával, kerékpár, csónak, vízibicikli és egyéb sporteszköz bérleti lehetőségekkel is szolgálnak.

Állatokat a strand területére bevinni tilos.

A fürdőzők átlagos száma: 84 fő.

Vízgyűjtő terület térkép:



Vízgyűjtő-kerület azonosítója:HU1000

Vízgyűjtő-kerület neve:Danube

Részvízgyűjtő-kerület azonosítója:HUAEP178

Részvízgyűjtő-kerület neve:Balaton

A víztest azonosítója:*

A víztest neve:*

Nemzeti víz-azonosító: AIS406

Nemzeti víz-megnevezés:Kék-tó

A víztest tipológiai leírása:Állóvíz

A víztest ökológiai és kémiai állapota:megfelelő

A víz hőmérséklete: A tó viszonylag sekély vizű, így nyár közepén nem ritka a 24-27°C-os víz hőmérséklet.